

---



---

# Commission Patrimoine Naturel

Le Chatelard – 6 janvier 2011

# Ordre du Jour



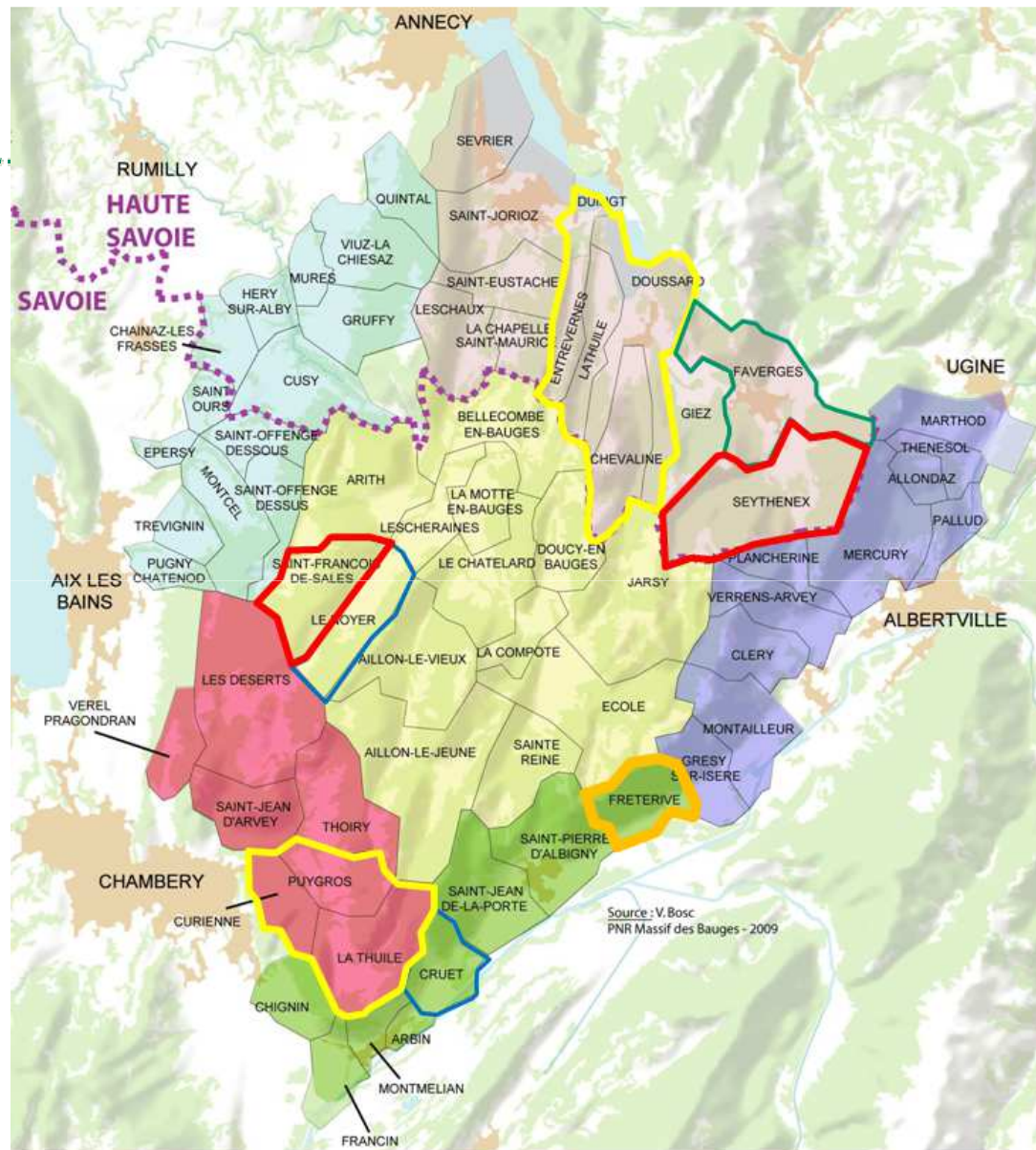
- Géopark,
- Réseau rivière sauvage,
- Sports de nature :
  - Schéma de cohérence
  - Manifestations sportives
- Programme d'action 2011
- Question diverses.



- départ d'Arnaud JULIEN (Faune Sauvage – RNCFS).
- départ de Johann HOUSSET (Natura 2000).
- fin de mission de Julie FRACHON (Schéma de Cohérence vol libre).
  
- Arrivée de Guillaume RICHELOT (plan de circulation des engins motorisés).
  
- *Stage 2011 : stratégie de constitution d'un réseau écologique intra-forestier à l'échelle du massif des Bauges*

# Massif des Bauges

Près de la vie, naturellement.



Massif des Bauges  
*Près de la vie, naturellement.*

---



# GéoPark



---



---

# Réseau Rivière Sauvage

# Sports de Nature



## Rappel de la Charte :

Vocation 2 : un territoire de patrimoines appropriés :

« ...Seule l'élaboration de **schémas de cohérence des activités** peut permettre, par la concertation avec l'ensemble des catégories d'utilisateurs intéressés, de prévenir les conflits par la définition d'une **organisation spatiale des activités ménageant les sites les plus sensibles et tenant compte d'un calendrier écologique des pratiques, avec la détermination de règles de bonne conduite, de dispositifs d'information mutuelle....** »

Vocation 3 : un territoire de ressourcement acceptable :

« ...Pour que le massif des Bauges puisse se présenter comme **territoire de « loisirs de proximité durables** », il doit travailler à la satisfaction de catégories d'utilisateurs **divers** et s'assurer notamment de l'acceptabilité, par les habitants, des effets de la fréquentation sur les autres activités professionnelles et sur leur vie quotidienne. Le Syndicat Mixte du Parc favorisera la recherche de solutions de type « gagnant-gagnant », en assistant les maîtres d'ouvrages porteurs de projets d'aménagements durables... »

# Activités de loisirs : préserver sans

Activités :

Escalade

Canyon

Vol libre/Vol à voile...

## interdire ?


Protection des  
espèces inquiétées  
par ces pratiques  
Protection des sites



Croisement des enjeux sportifs et naturalistes



Trouver des solutions adaptées à tous



## Schéma de cohérence

# Bilan des schémas de coherence\*

Escalade :

Schéma écrit :

Conventionnement des sites avec la FFME

Développement des sites d'initiations

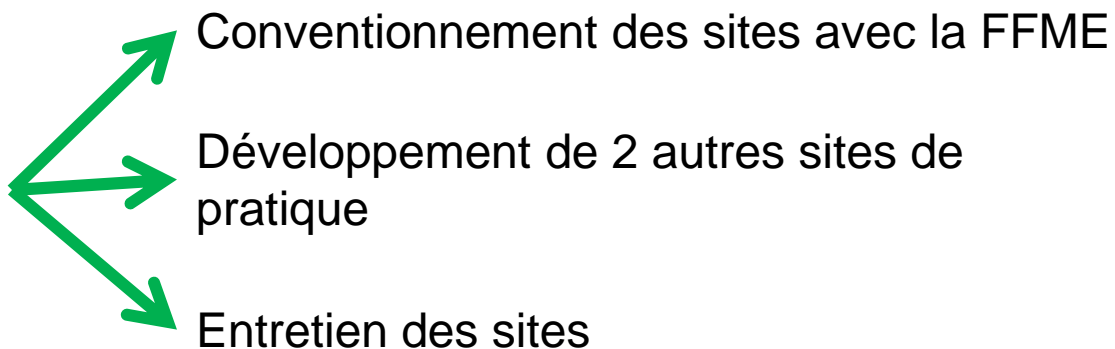
Suivi des rapaces rupestres

Communication des résultats et mise en place d'une instance de suivi

# Bilan des schémas de cohérence\*

Canyon :

Schéma écrit :

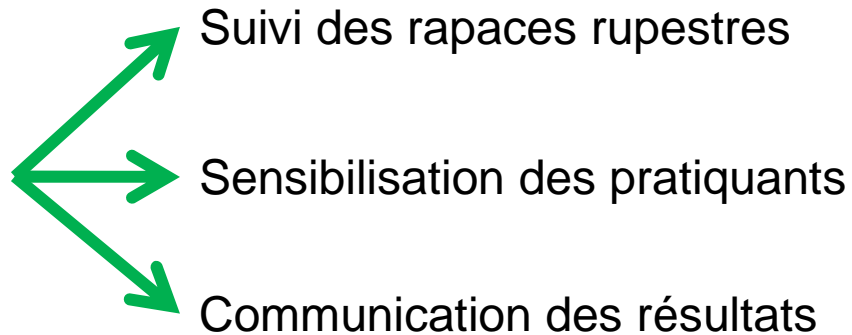


→ *Réalité du faible impact de la pratique sur les milieux ?*

# Bilan des schémas de cohérence

Sports aériens non-motorisés.

Schéma en  
cours de  
formalisation :



# Bilan des schémas de cohérence

## Bilan général :

+ Une démarche très appréciée des pratiquant et des professionnels

→ *sensibilisation*

→ *moyens mis en œuvre par une collectivité*

→ *valeur d'expérimentation pour d'autres territoires*

-Une démarche lourde en terme d'animation et de suivi

→ *suivis partenariaux*

→ *animation générale de la démarche*

# Manifestations sportives



Challenge des trails

W O C 2011

JO 2018

# Programme d'action

Action	Contenu	Montant
Natura 2000 – animation	Etudes et animation	115 k€
Natura 2000 – investissements	Travaux	160 k€
RNCFS	Outils de communication	22 k€
Prairies fleuries	Concours	10 k€
Bouquetin	Etude de faisabilité	20 k€
Plans de circulation	Animation	40 k€
Plantes invasives	Formation, outils de sensibilisation	15 k€
Evénements	Fête de la nature, jour de la nuit	12 k€ *
Rivières sauvages	Etudes bilan écologique Chéran et Bange	20 k€



# Questions diverses



Merci de votre attention.