

L'écho

LE JOURNAL DU PARC

DOSSIER

Candidature GEOPARK, des perspectives pour tout un territoire

● ENJEUX

Un programme agricole et forestier

● PERSPECTIVE

Améliorer l'accès aux forêts privées

● PARTENAIRES

Le Parc partenaire du WOC 2011

● ÉVÉNEMENTS

Les événements de l'été

● DÉCOUVRIR

La promenade savoyarde de découverte



Parc naturel régional
du Massif des Bauges

Un programme agricole et forestier

en 2010, le Parc a élaboré son **Projet Stratégique Agricole et de Développement Rural (PSADER)**. Le PSADER est une démarche contractuelle de la Région Rhône-Alpes qui permettra au Massif des Bauges de bénéficier de financements supplémentaires pour des actions collectives et structurantes dans les domaines agricoles et forestiers.



Photo : PNRMB / Gilles Lamard

Maintenir une vocation économique aux alpages

Le poids économique de l'agriculture est majeur, les pratiques sont extensives et liées à la préservation des ressources et des patrimoines. Quant à la forêt, elle occupe 60 % du territoire et représente une ressource abondante. De plus, c'est un réservoir de biodiversité et un espace de res-

sourcement très apprécié. Afin de mener des actions nouvelles, le Parc a donc rédigé un diagnostic de territoire complété d'une étude sur les marchés fonciers par secteurs du massif. Ce diagnostic a dégagé huit grands enjeux agricoles et forestiers déclinés en actions :



Photo : PNRMB / Gilles Lamard

- Encourager les politiques de maîtrise foncière sur les espaces à enjeux,
- Optimiser les conditions de pérennité des exploitations (animations spécifiques sur les problématiques foncières, amélioration des accès agricoles...),
- Maintenir une vocation économique aux alpages,
- Soutenir les filières de qualité (communication sur les valeurs de la Tome des Bauges, outils de promotion de la marque « Vignobles et découvertes »...),
- Optimiser les potentialités de circuits-courts (accompagnement et appui à l'aménagement des coopératives, promotion des produits, etc.),
- Développer la valorisation locale de la ressource forestière (dessertes structurantes et débardage par câble, massification forestière...),
- Promouvoir une gestion multifonctionnelle des espaces forestiers (accueil du public en forêt, ateliers pédagogiques...),
- Promouvoir les énergies renouvelables (bois-énergie).

Ces actions pourront ainsi être menées grâce aux financements apportés par la Région Rhône-Alpes via le PSADER (environ 440 000 euros pour la période 2011-2013). *



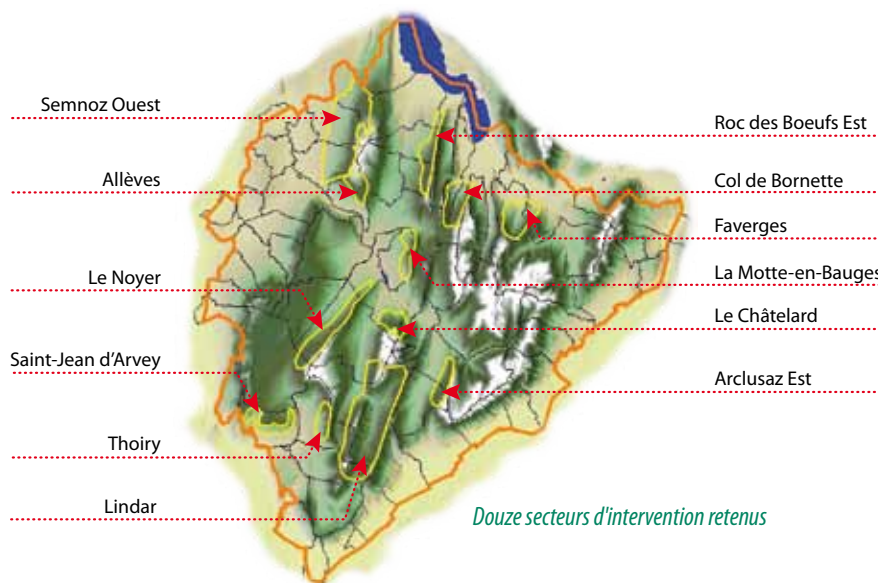
Photo : PNRMB / Gilles Lamard

Développer la valorisation locale de la ressource forestière



Améliorer l'accès aux forêts privées

dans le cadre de la Charte Forestière de Territoire, le Parc et ses partenaires forestiers* s'organisent pour développer la mobilisation de la ressource bois locale de façon durable, améliorer les infrastructures et développer le débardage par câble, en favorisant les synergies public-privé.



Douze secteurs d'intervention retenus

La forêt est une ressource abondante du Massif des Bauges, dont elle couvre 60 % du territoire. Cependant, cette richesse n'est pas exploitée au mieux compte-tenu du manque de dessertes forestières.

Aujourd'hui, près de la moitié des surfaces boisées est considérée comme inaccessible. Le réseau de pistes et de traînes existantes a généralement été réalisé au gré des exploitations. Il en résulte des secteurs mal desservis, des distances de traîne importantes, des pistes inutilisables par les camions-grumiers ou les engins de débardage par câble, des problèmes de débouché dans les hameaux...

Les partenaires de la Charte Forestière de Territoire s'associent pour accompagner les collectivités et les propriétaires privés afin d'aboutir à la réalisation de dessertes structurantes et multifonctionnelles. Il s'agit ainsi de construire des réseaux cohérents à l'échelle de petits massifs forestiers, de mettre en œuvre des formes de

regroupement des propriétaires et de constituer un portefeuille de coupe à câble, en prenant en compte les enjeux sylvicoles, environnementaux, paysagers, agricoles, pastoraux et touristiques.

Douze secteurs d'intervention ont été identifiés. Trois secteurs ont été retenus pour initier ce projet en 2011 : Semnoz Ouest (communes de Gruffy, Viuz-la-Chiésaz, Quintal), Le Châtelard et Saint-Jean-d'Arvey. Un animateur foncier sera notamment recruté par le CRPF pour réaliser l'animation foncière sur le secteur Semnoz Ouest pendant 1 an.

Ce projet a été retenu dans le cadre de l'appel à projet pour les actions de la filière forêt-bois alpine de la Convention Interrégionale du Massif des Alpes (CIMA) et du Programme Opérationnel Interrégional des Alpes (POIA). Il est également soutenu par le Conseil Général de Savoie et le Conseil Général de Haute-Savoie. *

Contact : Carole Zakin

*Office National des Forêts, Chambre d'Agriculture de Savoie, Centre Régional de la Propriété Forestière de Rhône-Alpes (CRPF), COFORET, Groupement des Sylviculteurs des Bauges 73, Groupement des Propriétaires Forestiers des Bauges 74, Association des Communes Forestières.



Cet été, le Parc aborde la dernière ligne droite de sa candidature au label de l'Unesco « Geopark ». Les experts internationaux sont en effet attendus début août pour apprécier *in situ* notre dossier en particulier lors des visites des géosites. Durant le premier semestre de l'année 2011, les membres passionnés de la commission « Eau et Geopark » ont poursuivi le travail engagé depuis plusieurs années pour mettre en valeur et présenter pédagogiquement les sites les plus emblématiques de notre massif. Nous saurons ainsi avant la fin de l'année si notre Parc est labellisé et peut rejoindre le réseau des European Geoparks.

Un dossier complet vous présente les enjeux forts de cette démarche. L'autre événement important de cet été est bien sûr l'accueil dans notre Parc du 10 au 20 août, des Championnats du monde de course d'orientation. Pas moins de 30 nationalités seront représentées pour ces épreuves qui, à l'instar du Challenge des trails, correspondent bien à l'éthique de notre Charte.

Vous trouverez également dans ce numéro des informations relatives au Projet stratégique agricole et de développement rural (PSADER), démarche contractuelle de la Région Rhône-Alpes qui permettra à notre massif de disposer de financements importants pour mener à bien des actions dans les domaines agricoles et forestiers.

Vous bénéficierez également en cette Année internationale des forêts, des dernières actualités, avec la concrétisation de projets et de plusieurs événements remarquables. Je vous invite enfin à découvrir la promenade savoyarde de découverte des coteaux de Saint-Jean-de-la-Porte, inaugurée récemment et qui est l'un des 50 géosites répertoriés !



Candidature GEO PARK, des perspectives pour tout un territoire

4

Le GEOPARK des Bauges, bientôt une réalité ? Depuis un an, tout est mis en œuvre pour que le prestigieux label international de l'UNESCO, attribué selon des critères stricts, soit bientôt une réalité pour les Bauges.

Une commission « Eau et Geopark » a été constituée, travaillant avant tout à la valorisation des géosites et à l'accueil des experts attendus début août pour évaluer le dossier de candidature qui a été jugé recevable fin 2010.

L'obtention de ce label serait, au-delà de la reconnaissance d'un patrimoine remarquable, un tremplin économique et touristique important. Il permettrait un rayonnement du territoire à l'échelle mondiale.

Ces sites remarquables sont là, tels des trésors reçus en héritage depuis des millions d'années. Des hommes et des femmes se penchent sur leur valeur extraordinaire et inestimable cherchant à les préserver et les valoriser.

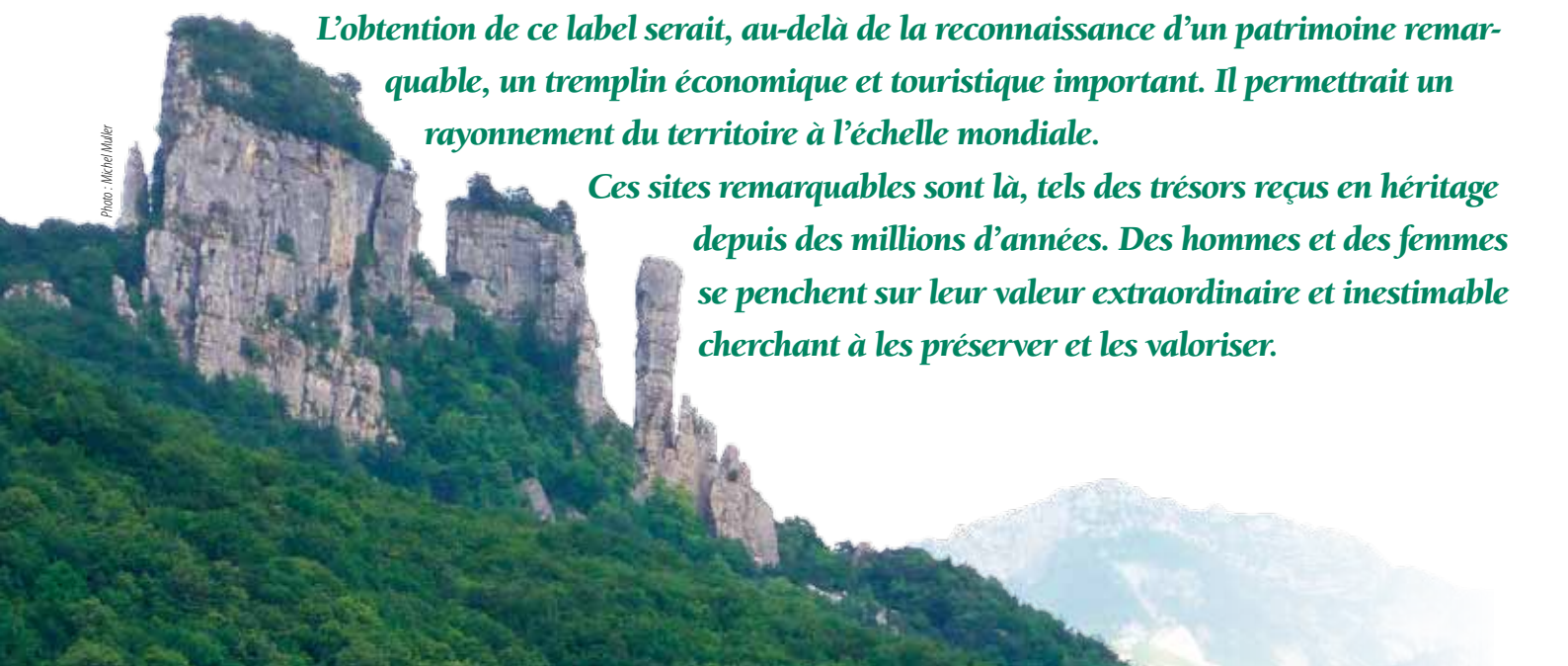




Photo : PNRMB / Gilles Lonsard

Qu'est-ce qu'un Geopark ?

Le label Geopark reconnaît la valeur d'un patrimoine géologique à l'échelle internationale. Le grand public a souvent l'occasion d'entendre parler du classement de sites au patrimoine mondial de l'UNESCO (plus de 911 sites dans le monde). Le label Geopark est moins connu mais il est non moins prestigieux. Il est attribué dans des proportions plus restreintes. On compte 77 Geoparks dans le monde, répartis sur 25 Etats membres (chiffres d'octobre 2010). Seulement deux sites ont été labellisés en France ces dernières années. Le réseau Mondial des Geoparks (GGN) travaille à différents niveaux : éducation, science, culture et communication.

Geopark des Bauges, un 3^e Geopark pour la France ?

Pour obtenir ce label, « il faut présenter un patrimoine géologique d'une importance exceptionnelle quant à sa qualité scientifique, sa rareté, sa valeur esthétique ou éducative. Les géosites pré-

sentés doivent aussi disposer d'une solide structure de gestion, avoir des limites bien définies et une superficie suffisante pour permettre au site un développement économique durable, notamment grâce à l'essor du géotourisme » indique l'UNESCO.

Cela signifie que le territoire qui se porte candidat doit déjà s'inscrire dans une démarche de valorisation de ses géosites.

Geopark, l'affaire de tous

A cheval sur la Savoie et la Haute-Savoie, le Parc naturel régional du Massif des Bauges, va accueillir du 9 au 11 août, dans la continuité du Chablais (6 au 8 août), les experts de l'UNESCO. Un rendez-vous qui se prépare afin de présenter le territoire sous ses meilleurs atours, de façon à répondre à ce cahier des charges. Rien n'est donc laissé au hasard. Les Savoyards auront peu de temps pour convaincre les deux experts nommés : Patrick Mac Keever et Tim Badman, des scientifiques de haut niveau à la

sensibilité écologique très marquée. Les acteurs locaux sont donc mis à contribution, chacun apportant sa pierre à l'édifice et témoignant de ce qui se fait sur les sites visités.

.../...



Photo : PNRMB



Marcel Verney, président de la commission eau et géologie du Parc, précise qu'« une journée sera consacrée à l'évaluation du dossier et deux journées à la visite de sites sur le terrain. Les secteurs qui pourraient être proposés sont le lac d'Annecy et le pays de Faverges pour l'aspect eau et milieux protégés, la combe de Savoie avec l'activité humaine liée à la géologie (viticulture, tourisme, risques naturels), le Chéran et le cœur des Bauges centré sur le système karstique et les grottes. De nombreux géosites peuvent être découverts : géotrail du Taillefer (Entrevernes-Lathuile), grottes et cascades de Seythenex, four à chaux (Cons-Sainte-Colombe), Promenade savoyarde de découverte (coteaux de Saint-Jean-de-la-Porte), terroirs viticoles, rocher de la Savoyarde (Francin), tours de Chignin, grottes de Prérrouge et Banges. D'autres lieux sont également emblématiques comme le sentier du chaos du Chéran et le pont de l'Abyrne (Cusy-Gruffy), les tours Saint-Jacques (Allèves), le sentier des tannes et glaciers et puits du Roc au Margériaz (Les Aillons), la tourbière des Creusates (Saint-François-de-Sales), les canyons de Ternèze (Curienne) et du Pont du Diable (Bellecombe-en-Bauges). Des partenariats sont également recherchés avec les villes d'eau voisines (Aix-les-Bains et Challes-les-Eaux) ».

Un référent est nommé pour chaque secteur, « on a souhaité que des hommes de terrain s'emparent de ce projet ».

Le tout implique l'accueil et la documentation en anglais, la mise à jour du site internet, de la signalétique et des expositions des Maisons thématiques. ✱

Photo PNRMB / Denis Vidale



Repères

EGN

European Geopark Network

UICN

Union Internationale pour la Conservation de la Nature en France

Le réseau karstique pour les nuls...



Entretien avec Carine Peisser, docteur en géologie, qui a rédigé avec Pierre Renau, le dossier de candidature (Calc'Ere des Bauges).

- Qu'est-ce qu'un réseau karstique ?

C'est un réseau de galeries creusées par l'eau, dans un massif calcaire dont la roche est légèrement soluble. Autant dire que sous nos pieds, se trouve un véritable emmental.

- Que trouve-t-on sous terre précisément en Bauges ?

Des puits verticaux, des galeries horizontales, et parfois des systèmes de siphon très complexes. Il y a aussi des grandes salles dont celle de Fitoja, accessible seulement aux spéléologues experts. On y trouve des fistuleuses, stalactites très fines et rares.

- Comment explique-t-on la formation de ces grandes salles ?

L'eau a une grande force de dissolution du calcaire et lorsqu'elle peut exploiter une zone de fragilité, à la faveur de croisements de fractures par exemple, les salles se forment. La gravité amplifie la chute et l'évacuation de blocs.

- Que connaît-on du réseau de galeries aujourd'hui ?

Un quart de la surface du massif des Bauges (qui fait 856 km²) est karstifié. Aujourd'hui, nous connaissons 180 km linéaires de galeries, les cavités les plus longues et plus profondes des Alpes françaises. 860 m sont en cours d'exploration. Les spéléologues découvrent une dizaine de kilomètres de galeries par an. Il y a un gros potentiel de découvertes.

- Quelles sont les spécificités du réseau karstique ?

On trouve très peu d'eau en surface, donc peu de lacs. La Thuile ou le Mariet sont des exceptions car un lit d'argile constitue une couche étanche permettant à l'eau de rester, tout comme à la tourbière des Creusates. Sinon l'eau circule dans le réseau de galeries assez vite, si bien qu'elle se minéralise très peu au passage et reste très calcaire. On peut le constater dans nos bouilloires. Cela veut aussi dire qu'un réseau karstique est d'autant plus vulnérable à la pollution. D'où l'importance et la nécessité de préserver les milieux naturels karstiques.

Les universitaires participent aussi... Interview

Fabien Hobléa, géomorphologue de l'Université de Savoie, membre de la commission « Eau et Geopark » explique :
« Une vingtaine d'étudiants de dernière année master 2, ont visité les maisons du Parc. Ils avaient à réfléchir sur comment faire le lien entre les maisons et la thématique Geopark. Pour eux, il ressort que le patrimoine culturel bauju doit être nécessairement intégré à la démarche Geopark car il permet de soutenir la légitimité du projet et fonctionne comme une médiation mobilisant le lien de l'homme à son territoire. Il permet de réaffirmer et reconnaître la relation entre les sociétés et leur espace. Il faut veiller à ce que le territoire entre dans les expositions et que les expos sortent sur le territoire. Inciter le public à poursuivre la découverte sur le terrain, à travers des ajouts mesurés sur l'existant en matière de signalétique. La route du fer, la force hydraulique placée sur les émergences karstiques, la préhistoire, etc. permettent des renvois aux géosites correspondants. L'idée est de colorer sans tout chambouler ni vouloir tout relier à la géologie. La recherche scientifique est également un volet important ; divers traçages de sources ont notamment déjà été réalisés tout comme une étude importante sur la tourbière des Creusates. »



Photo : PHOTOB

Geopark, un atout pour les vins de Savoie...



Photo : PHOTOB - Denis Vidale

Pour Michel Quenard (président du Syndicat régional des vins de Savoie), installé à Chignin, le label Geopark « est un outil qui permettrait de renforcer notre identité de territoire, d'une viticulture particulière. Nos vignobles sont implantés sur des terrains en fortes pentes, avec une originalité géologique et des cépages spéciaux ».
Si le marché est surtout local, la profession ne serait pas contre une ouverture vers des marchés au-delà des frontières habituelles. « On s'intéresse au sous-sol, support de nos cultures, directement en relation avec la qualité de nos vins ».
Une étude menée sur une zone pilote entre Chignin et Fréterive, a été lancée par le syndicat afin de mettre en lien la nature du sol et la typicité du vin. « On a besoin que tout cela soit mieux connu, le paysage fait le goût. » En plus de l'A.O.C, une demande de marque « vignobles et découvertes » a été déposée au plan national. « Le vin n'est plus une boisson, c'est un mets que l'on partage, un élément de convivialité ».

A découvrir :
le Chemin des vignes en Combe de Savoie



Repères historiques UNESCO et GEOPARK :

- 1991 :**
1^{er} Symposium international concernant la protection des héritages géologiques : déclaration des règles régissant la Mémoire de la Terre, à Dignes-les-Bains en France.
- 2000 :**
Fondation du réseau Global des Geoparks en Europe.
- 2004 :**
1^{er} label Geopark en France pour la Réserve géologique de Haute-Provence.
- 2005 :**
2^e label français : Luberon.
- 2010 :**
Décembre, candidature du Parc naturel régional du Massif des Bauges pour l'obtention du 3^e label Geopark français, 50 pages en anglais présentant 54 géosites.
- Avril 2011 :**
dossier jugé recevable par l'UNESCO.
- Août 2011 :**
visite des experts de l'UNESCO en Bauges.
- Septembre 2011 :**
réponse de l'UNESCO lors du congrès en Norvège.

Dernière étape pour la signalétique vente directe !



Depuis 2008, le Parc met à jour la signalétique Vente directe des producteurs de son territoire. Ce projet ambitieux a un double objectif : il permet à chaque producteur qui pratique la vente directe de bénéficier de panneaux de qualité pour signaler son exploitation et il garantit une harmonie de la signalétique sur le massif. Après une première tranche de fabrication de panneaux en 2008 et une deuxième en 2009, nous entrons maintenant dans la dernière tranche de fabrication des panneaux.

Donc si vous êtes intéressés, c'est le moment ou jamais de vous faire connaître !
Contacter le Parc au 04 79 54 86 40 ou Ilona Mezei au 04 79 54 97 56.

Contact : Ilona Mezei

Construire ensemble un projet de centrale villageoise photovoltaïque

Face aux défis du changement climatique, les Parcs de Rhône-Alpes se mobilisent pour la sobriété énergétique, les économies d'énergies et les énergies renouvelables. En partenariat avec Rhônalpénergie-Environnement et le Parc, les communes de Curienne, La Thuile, Puygros et Thoiry travaillent sur le développement du concept de « centrale villageoise photovoltaïque », c'est-à-dire :

- la conception d'un projet pour lequel les habitants s'impliquent chacun à leur niveau ;
- l'implantation, principalement en toiture de plusieurs surfaces groupées de capteurs photovoltaïques totalisant entre 50 et 2000 m² ;
- un investissement partagé et apporté principalement par la population du territoire, avec une participation des collectivités locales ;
- la construction d'un modèle juridique et financier viable permettant un partage local des richesses induites.

Ce projet de centrales villageoises photovoltaïques est ainsi une opération innovante dans sa démarche et sa finalité.

Contact : Simon Paillet

Le Parc partenaire du WOC 2011

du 10 au 20 août 2011, le plateau de Savoie Grand Revard ainsi que les villes de Chambéry et d'Aix-les-Bains accueilleront les championnats du monde de course d'orientation (WOC 2011 - World Orienteering Championships). Le Parc ne pouvait être absent de cette manifestation internationale et c'est donc tout naturellement qu'il est partenaire de cet événement.



Photo : WOC 2011

Un contrat de partenariat a donc été signé entre le Parc et le Comité d'Organisation des Championnats du Monde de Course d'Orientation 2011 Savoie Grand Revard. Ce contrat précise les engagements réciproques des deux parties en matière de communication et de soutien logistique du Parc à l'organisation de ces championnats, notamment à travers la préparation d'un marché de producteurs artisanaux et agricoles du Parc des Bauges, et la mise en place de parcours et équipements permanents de découverte et d'initiation à l'orientation sur le plateau de Savoie Grand Revard.

Le Parc intervient également en soutien à l'organisation des rencontres de courses d'orientation scolaires des collèges et écoles de Savoie (organisées en juin 2011 avec l'inspection académique de Savoie, l'USEP et l'UNSS*) et dans le cadre de la journée de course d'orientation à destination des lycéens, étudiants et apprentis (Pass'O Jeunes Rhône-Alpes) mise en place en mai 2011.

Le Parc est par ailleurs fortement engagé sur l'aspect développement durable de l'organisation de ces championnats du

monde, en lien avec les associations de protection de la nature (FRAPNA, CORA...), en particulier sur les questions de sensibilité des milieux naturels, de la faune, de la flore et des zones humides des secteurs du Parc concernés par l'organisation des différentes épreuves, du suivi et de l'évaluation des impacts après l'organisation des Championnats du Monde 2011.

Alors du 10 au 20 août, n'hésitez pas à vous rendre sur le plateau de Savoie Grand Revard pour peut-être découvrir ce sport et encourager les champions !

Plus d'infos sur ces championnats du monde : www.woc2011.fr *

Contact : Jacques Laurent

La course d'orientation, qu'est-ce-que c'est ?

Il s'agit de parcourir un circuit matérialisé par des balises, que le participant doit découvrir par l'itinéraire de son choix, le plus rapidement possible en utilisant une carte spéciale d'orientation fournie au départ et une boussole.



*USEP : Union Sportive de l'Enseignement du Premier degré
UNSS : Union Nationale du Sport Scolaire

Musique et Nature en Bauges : un festival qui compte !

Alors qu'il aborde sa 13^e édition, qui se déroulera **du 10 juillet au 21 août**, le Festival « Musique et Nature en Bauges » a acquis ces dernières années une véritable aura internationale.

Une nouvelle fois, des « sommités » de la planète musicale sont attendues cet été dans nos églises de villages, telles Anne Queffelec, qui compte parmi les pianistes les plus populaires de sa génération, le très charismatique Laurent Korcia au violon, le Quintette à cordes du prestigieux Orchestre Philharmonique de Berlin, l'organiste Thierry Escaich qui, fort de 3 Victoires de la musique, apparaît comme le plus important compositeur de notre époque, ou encore le formidable Ensemble vocal « Chanticleer » de San-Francisco qui a fait l'unanimité lors de ses précédents passages.

De nombreuses animations en prélude des concerts

Parmi les temps forts de l'été musical, la journée du 15 juillet dans les « Bauges devant » apparaît comme exceptionnelle à plus d'un titre puisqu'elle associe un événement musical rare avec l'intégrale, par Henri Demarquette, des suites pour violoncelle seul de Jean-Sébastien Bach en trois concerts et trois églises (La Compôte, Ecole et Sainte-Reine), et met l'accent sur les déplacements raisonnés et la mobilité douce : encouragement au covoiturage à partir des villes portes, transports de village en village et d'une église à l'autre à vélos à assistance électrique ou en calèches.

De nombreuses autres animations organisées par le Parc sont prévues en prélude aux concerts du festival afin de mettre en valeur auprès des visiteurs, le patrimoine culturel et naturel du massif, notamment les richesses géologiques (Grotte de Pré-Rouge, vallée du Chéran) en lien avec la candidature Geopark.

Plus que jamais, musique et nature s'associent pour présenter de concert, la meilleure image des Bauges. www.musiqueetnature.fr

Visites guidées

"Duingt, à l'abri du regard" - Tous les mardis de 15h à 17h.

Sur inscription. www.visit-lacanecy.fr • Tél. 04 50 52 40 56

Espace muséographique "Secrets de Fruitière" - Aillon-le-Jeune - Tous les jeudis à 9h30, **sauf le 14 juillet. Ouverture exceptionnelle le 15 juillet.**

www.lesaillons.com • Tél. 04 79 54 63 65

Exploitation de plantes médicinales et culinaires - Le Noyer - Tous les mercredis à 16h.

www.lesbauges.com • Tél. 04 79 54 84 28

Flânerie dans un village bauju - La Compôte - Lundi 11 juillet, vendredi 15 juillet, samedi 23 juillet à 9h30 (Durée : 2h). www.fondation-facim.fr • Tél. 04 79 54 84 28

Visite nocturne : Un village à la lueur des lanternes – La Compôte - Les lundi 18 et 25 juillet et 22 août à 20h30 (Durée : 2h).

www.fondation-facim.fr

La Nuit des Contes - Faverges - Les mardis 19 et 26 juillet et 2 août et les jeudis 21 et 28 juillet et 4 août.

www.sources-lac-annecy.com

Tel : 04 50 44 60 24

Si la Savoie m'était contée - Sevrier - Tous les mardis du 19 juillet au 23 août à 10h.

Sur inscription. www.ecomusee-lacanecy.com

Tél. 04 50 52 41 05

Balade guidée "Entrevernes, sur la route des Droblesses" - Les 20 et 27 juillet, 3 et 10 août

de 14h30 à 17h. Sur inscription

www.visit-lacanecy.fr • Tél. 04 50 52 40 56

Fête de la Terre - A la rencontre de l'agriculture de montagne - Aillon-le-Jeune **Dimanche 24 juillet** de 10h à 19h.

www.lesaillons.com Tél. 04 79 54 63 65

Visite-jeu : Les secrets du fort de Tamié

Mercury - Lundi 1^{er} août à 15h30 dans le cadre du festival Les Rencontres Musicales.

Tous les mardis du 9 au 23 août à 15h30 (Durée : 2h30). Tél. 04 79 32 37 53

Circuit guidé : Fugue paysagère au fort de Tamié - Mercury - Vendredi 5 août à 14h30

(Durée : 3h).

Tél. 04 79 32 37 53

Itinéraires alpestres

Mercredi 27 juillet.

Chalet du Praz - Combe d'Arclusaz

www.parcdesbauges.com

Festival "Lez'Arts en scènes" - Aillon-le-Jeune **Du 10 au 12 août à 21h.**

www.lesaillons.com

Tél. 04 79 54 63 65

Les Classiques du Prieuré - Les Déserts **Vendredi 19 août à 21h.**

www.savoiegrandrevard.com

Tél. 04 79 25 80 49

Soirée contes - Saint-Jorioz

Jeudi 18 août à 20h30.

www.comitedesfetes-stjorioz.fr

Tel : 04 50 44 75 30

Soirée Cors des Alpes - Saint-Jorioz

Jeudi 25 août à 20h30.

www.comitedesfetes-stjorioz.fr

Tel : 04 50 44 75 30



Six rendez-vous
pour découvrir la forêt et la filière
bois du Massif des Bauges
à l'occasion de l'**Année**
internationale des forêts :

2^e fête de la forêt et du bois,
dimanche 3 juillet

Faverges

Découvrez les activités autour de la forêt et du bois, rencontrez les pépiniéristes, les industriels et les artisans des Bauges. Les vieux métiers du bois sont à l'honneur : charbonniers, câblistes, tourneurs sur bois, fabricants de « gonvi » et de tavaillon.

www.fetedelaforet.com

Fête de la scie à grand cadre,
dimanche 31 juillet

Bellecombe-en-Bauges

Au programme, des ateliers pour tous, la découverte du fonctionnement de la scie par l'action hydraulique de la rivière. Parking au chef-lieu uniquement et chemin piétons jusqu'au site ou navette.

www.patrimoine-bellecombe.fr

1^{ère} Nuit des Contes de la hulotte,
jeudi 4 août

Combe d'Aillon à 20h

Au cœur de la forêt départementale de la Combe d'Aillon, participez à une soirée où contes et récits naturalistes s'entremêlent pour découvrir la vie nocturne de la forêt...

www.parcdesbauges.com

23^e concours de bucherons,
dimanche 7 août,
Aillon-Station

Le concours comporte une épreuve à la hache et une autre au passe-partout. Nombreuses animations tout au long de la journée : marché, animations enfants, sculptures à la tronçonneuse...

www.lesaillons.com - Tél. 04 79 54 63 65

WOC 2011

17 au 20 août,

Savoie Grand Revard

L'Office National des Forêts s'associe avec les organisateurs de ce championnat du monde de course d'orientation. Animations sur le thème de la forêt du plateau de Savoie Grand Revard et des Bauges. ONF : 04 79 33 18 97 - www.onf.fr

Marteloscope,
samedi 8 octobre,
Saint-Eustache à 14h

Choisissez à la place du forestier les arbres à couper sur une petite forêt où tous les arbres sont numérotés et décrits (essence, diamètre...). Un exercice pratique pour échanger au pied de l'arbre sur la gestion forestière...

www.parcdesbauges.com

Bloc- notes

Co-construire un projet de territoire durable



Dans la continuité de ses missions d'accompagnement d'étude d'urbanisme, le Parc est aux côtés des communes dans l'élaboration du projet communal (PLU). En début d'année, le Parc a finalisé le Schéma d'Aménagement et de Développement Durable avec les neuf communes de la Communauté de communes de la Haute-Combe de Savoie et les cinq communes du secteur de la Belle Etoile. Le Parc a par ailleurs publié une plaquette « Vers un urbanisme de projet, Quels processus ? Quels outils ? Quels partenaires ? » à destination des communes et intercommunalités. Elle a pour but d'apporter un regard prospectif sur l'urbanisme, de la cohérence du territoire au projet d'aménagement local, et de présenter de manière simple et concrète, les différents dispositifs et l'intérêt qu'ils présentent pour la collectivité.

Contact : Simon Paillet

70 GPPS découvrent le Parc



Dans le cadre d'une convention entre le Parc et les Guides du Patrimoine des Pays de Savoie, un éductour a été organisé samedi 7 mai dans le cœur des Bauges afin de sensibiliser les guides du patrimoine aux actions du Parc. Près de 70 guides, venus des quatre coins des Pays de Savoie étaient au rendez-vous. Une journée riche en échanges où chacun a pu découvrir les missions d'un PNR et ses applications concrètes sur le territoire en matière de valorisation et de restauration du patrimoine.

Contact : Jérôme Daviet




Un parcours inédit : « Des hommes et des rocs »

L'an passé, le Parc a mis en place deux circuits thématiques avec des vélos à assistance électrique et visio guides. Cette animation est reconduite cette année à la Maison faune-flore. Venez découvrir les parcours interactifs dont le tout nouveau circuit, « Des hommes et des rocs ». Son fil conducteur est la géologie, patrimoine riche et encore peu exploré dans le massif des Bauges !

Maison Faune Flore - Ecole du 20 juin au 4 septembre, ouverte de 10h à 13h et de 14h à 18h30, tous les jours sauf le lundi.

Topoconte Cyclamon et les cairns



Le Parc vient d'éditer son premier topoconte « Cyclamon et les cairns ». Une aventure extraordinaire et palpitante sur les traces des petits peuples des Bauges... L'action de ce premier topoconte se déroule autour d'Aillon-Margéraz. Le héros, Cyclamon, part à la rencontre des petits peuples. Ils sont là depuis toujours mais on ne les voit pas... En les cherchant, Cyclamon découvre la nature qui l'entoure. Enigmes, observation, astuces, jeux, bricolages ponctuent les pages pour découvrir tous les secrets des petits peuples.

Tout un programme...

En vente au Parc, dans les maisons thématiques et les offices de tourisme au prix de 5€.

Contact : Julie Higel

Une année de « mercredis nature »



Le dernier mercredi de chaque mois de septembre à juin, la Maison faune flore propose un mercredi nature. Ce programme d'animation nature est proposé aux enfants de 6 à 11 ans accompagnés ou non de leurs parents. Pour 1,50€ par séance, en salle ou sur le terrain, les enfants partent à la découverte de leur territoire par le biais de différentes activités, rencontres et animations. Depuis septembre 2010, les enfants ont ainsi pu écouter le brame du cerf, fabriquer du jus de pomme, observer le soleil, découvrir la grande faune, construire des cabanes, jouer les éco-jardiniers, réaliser des dessins-nature, partager la vie des agriculteurs, marcher à la découverte des richesses géologiques du Parc et le 29 juin, ils ont découvert les vertus tinctoriales des plantes (utilisation dans la teinture). Les animations sont conduites par les acteurs du territoire (membres de RePERE, artisans, fermes pédagogiques...). Rendez-vous le 26 septembre pour le premier mercredi nature de la prochaine saison.

Contact : Julie Higel

A la recherche des forêts anciennes

Dans un contexte de développement de projets de dessertes forestières, de débardage par câble et d'exploitation du bois-énergie, le Parc a initié une réflexion pour identifier et préserver les forêts à haute-valeur écologique du massif des Bauges. La priorité a été donnée aux forêts au couvert ancien et continu. Ainsi, la première étape consiste à comparer des cartographies anciennes de différentes époques où les forêts sont figurées : grande carte des Etats de Savoie (1737) et cartes d'Etat-major (1825 à 1866) par exemple.

Contact : Carole Zakin

Bloc- notes

Les expos de l'été à la Chartreuse, Maison du Patrimoine



A la Chartreuse d'Aillon, les expositions temporaires de l'été vous étonneront ! En juillet, poésie et peinture se croisent sous l'inspiration de Jean-Yves Sardella ; en août, hommage-photos aux Hommes de nos montagnes et à leurs paysages. Enfin, tout l'été, des écoles locales et savoyardes vous invitent à revisiter les cabinets de curiosité ! Expositions accessibles aux horaires d'ouverture. Tarif inclus dans le billet d'entrée
Horaires d'ouverture du 20 juin au 4 septembre :
10h-13h/ 14h-18h30
Maison faune flore fermée le lundi
Maison du Patrimoine fermée le mardi

Contacts
04 79 54 97 77
maisons.thematiques@parcdesbauges.com
www.parcdesbauges.com



Vous avez dit « miellerie collective » ?

Le projet de miellerie collective porté depuis un an par des apiculteurs savoyards et haut savoyards avance doucement. L'idée d'un outil collectif aux normes a séduit plus d'un apiculteur ! Une association d'apiculteurs regroupant professionnels et petits producteurs a été constituée au printemps afin de disposer d'une structure stable pour porter le projet. Le lieu a été trouvé puisque les agriculteurs de la coopérative laitière de St-Eustache accueilleraient la miellerie dans leur bâtiment au hameau du Cruet, à côté de la fruitière. C'est un projet porteur, permettant le dynamisme de la filière apicole et extrêmement valorisant pour le territoire. Mais il s'agit aussi d'un projet atypique, qui entre aujourd'hui difficilement dans les critères des aides financières. Les apiculteurs et le Parc aimeraient pourtant le mener à bout ! Nous sollicitons donc les pouvoirs politiques pour aider cette petite filière en danger.

Contact : Camille Boisset

Un pas de plus pour le bois énergie



Le massif des Bauges présente un contexte favorable au développement du bois-énergie. 29 chaufferies bois sont installées sur le massif et 9 sont en projet. Pour favoriser la mise en place d'un approvisionnement issu du massif, de qualité et compétitif, la Communauté de Communes du Cœur des Bauges construit un hangar de stockage et de séchage de plaquettes forestières sur la zone d'activités de La Compôte. Les travaux ont débuté en juin pour une livraison du bâtiment à l'automne. La plateforme permettra de produire entre 1500 et 2000 tonnes de bois par an.

Contact : Carole Zakin

Un concours « prairies fleuries » au goût estival !



Pour sa 5^e édition, le concours « prairies fleuries » du Parc a eu lieu sur le Plateau de la Leysse. Vu l'avance de la végétation, la date de passage du jury (agronome, botaniste, apiculteur et vétérinaire) a été avancée aux 23 et 24 mai. Une quinzaine d'exploitations ont participé. Chaque parcelle visitée a été évaluée rigoureusement. Le meilleur équilibre entre valeur agricole et valeur écologique a été primé. La remise publique des prix se fera lors de la Fête de la Terre, le 24 juillet à Aillon-le-Jeune. Ouvrez l'œil et profitez de ces belles prairies tout en respectant le travail de l'agriculteur ! Peut-être le lauréat qui concourra au niveau national cet automne sera, une fois de plus, récompensé !

Contact : Camille Boisset

Des activités tout l'été dans les Maisons thématiques



Sorties nature, ateliers créatifs, visites guidées : un programme d'activités complet est proposé pour petits et grands en juillet/août à la Maison faune flore et à la Chartreuse, Maison du Patrimoine. Partir à la rencontre de la faune sauvage, parcourir un sentier musical, créer des œuvres à partir d'éléments de la nature... Beaucoup de surprises vous attendent !

Programme joint à ce numéro, ouvert à tous sur inscription



La promenade savoyarde de découverte



12

dans le cadre du programme d'interprétation du chemin des vignes en Combe de Savoie, la boucle des coteaux viticoles de Saint-Jean-de-la-Porte fait partie des cinq retenues par le conseil communautaire.

Son thème : « L'homme et la vigne dans l'histoire ».

Cette balade a été retenue par l'Agence Touristique Départementale au titre des PSD (Promenade Savoyarde de Découverte). Cet aménagement, accessible aux personnes à mobilité réduite, est de très haute qualité, la scénographie en fait l'une des premières boucles en France sur le vin.

Cette Promenade Savoyarde de Découverte permet à un très large public de se promener, à son rythme et en fonction de ses possibilités. Elle permet de découvrir le patrimoine local avec des dispositifs ludiques et novateurs sur le thème « Les hommes et la vigne ». Pour cela, trois boucles, de distances et de dénivelées différentes ont été conçues.

La Promenade des vigneronn baujus vous invite à suivre un vigneron qui, en 1900, habitait le hameau des Grangettes plusieurs mois dans l'année. Suivez ses traces le long des vignes pour vivre son quotidien. Mais pour cela, il vous faudra tourner les manivelles, ouvrir les tonneaux, fouler le

raisin, observer à la longue vue... Ouvrez grands vos yeux et vos oreilles !

La Promenade au fil des siècles vous invite à remonter 2000 ans d'histoire pour découvrir les secrets de ces vignobles. Au 1^{er} siècle, le naturaliste Pline l'Ancien avait en effet déjà observé la présence de vignes dans la région. En chemin, vous rencontrerez des Allobroges, vous chaussez les sandales d'un moine ou les sabots d'un paysan, vous serez accompagnés des dames de Combefolle... Témoignages du passé, anecdotes, paysages d'exception ou pause pique-nique, pas le temps de s'ennuyer !

La Promenade confort

La boucle du hameau viticole des Grangettes a été aménagée afin d'être accessible à tous (poussettes, seniors, personnes à mobilité réduite accompagnées). Pour cela, le stationnement est possible au parking du hameau (places réservées).

Inaugurée en mai, cette promenade savoyarde n'attend plus que votre visite... ✨

PRATIQUE

Promenade des vigneronn baujus

Distance : 4,7 km
Dénivelée : 190 m
Durée : 2h00

Promenade au fil des siècles

Distance : 9,5 km
Dénivelée : 500 m
Durée : 3h40

Promenade confort

Distance : 1,4 km
Dénivelée : faible
Temps de visite : 45 min à plus d'1 h

